

403 Kilometer Natur.Kultur.Genuss.



Saalemündung bei Barby (Elbe) | S. 35

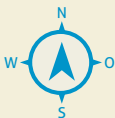
ETAPPE 9 (32 km)

Bernburg (Saale) | S. 31

ETAPPE 8 (58 km)

Halle (Saale) | S. 27

ETAPPE 7 (61 km)



Naumburg (Saale) | S. 23

ETAPPE 6 (49 km)

Jena | S. 19

ETAPPE 5 (54 km)

Saalfeld | S. 15

ETAPPE 4 (42 km)

Ziegenrück | S. 11

ETAPPE 3 (44 km)

Blankenstein | S. 7

ETAPPE 2 (29 km)

Hof | S. 3

ETAPPE 1 (34 km)

Saalequelle (Zell im Fichtelgebirge)

»An der Saale hellem Strande, stehen Burgen stolz und kühn ...«

Liebe Gäste,

herzlich willkommen auf unserem schönen Saaleradweg, einem der reizvollsten und abwechslungsreichsten Flussradwege Deutschlands!

Sie interessieren sich für eine Radtour entlang der wunderschönen und idyllischen Saale? Dann bietet Ihnen diese Broschüre alle notwendigen Informationen für Ihr »Erlebnis Saaleradweg« kompakt auf einen Blick. Erradeln Sie den deutschen Fernradweg auf 403 km als Teil der D-Route 11, auf neun Etappen von der Saalequelle bei Zell im Fichtelgebirge bis zur Elbemündung bei Barby. Lassen Sie sich verzaubern von prachtvollen Burgen, Schlössern, einem kilometerlangen naturnahen Routenverlauf, saftig grünen Weinbergen und historischem Kulturgut.

Eine Saaleradweg-Tour hält für jeden Wunsch etwas bereit.

Ausführliche Informationen zu den einzelnen Etappen, zur Routenplanung, den Gastgebern sowie tolle Angebote erhalten Sie zudem auf unserer Website unter

www.saaleradweg.de.

Auf den folgenden Seiten finden Sie Karten, Höhenprofile, Hinweise zu Entfernungen, Sehenswertes sowie Unterkünfte, Gastgeber und Fahrradservicestellen auf neun Etappen entlang des Saaleradweges. Informationen zu den Unterkünften sind mit verschiedenen Symbolen unterlegt:

Legende

- Saaleradweg
- - Alternativroute
- Saale
- - Anschlussradweg
- Zugstrecke
- i Tourist-Information
- ! Wegeinschränkungen
- B Bahnhof/Haltepunkt
- F Fähr
- ★ Sehenswürdigkeit
- 1 Unterkunft

Angaben zur Unterkunft

- + Bett+Bike
- B Gepäcktransfer
- R Restaurant

Lage zur Saale, Entfernung zum Radweg

- 0,5 rechts, Entf. in km
- 0,5 links, Entf. in km

Preiskategorien pro Person

im DZ mit Frühstück

- [1] bis 25,- €
- [2] über 25,- bis 40,- €
- [3] über 40,- €



Wir wünschen Ihnen viel Spaß bei (der Planung) Ihrer Tour!

Wenn Sie Hilfe benötigen oder Fragen haben sollten, können Sie sich gern an die Geschäftsstelle des Saaleradweg e. V. wenden:

Saaleradweg e. V.
Oberlauengasse 3 • D-07743 Jena
Tel. +49 (0) 3641 347999-0
Fax +49 (0) 3641 347999-2
info@saaleradweg.de

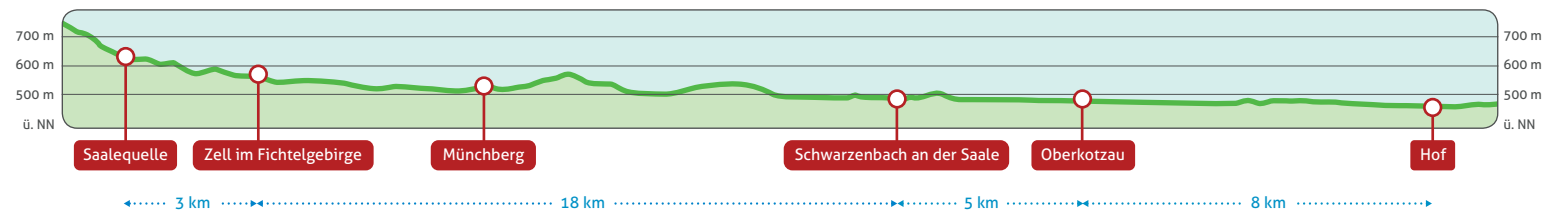
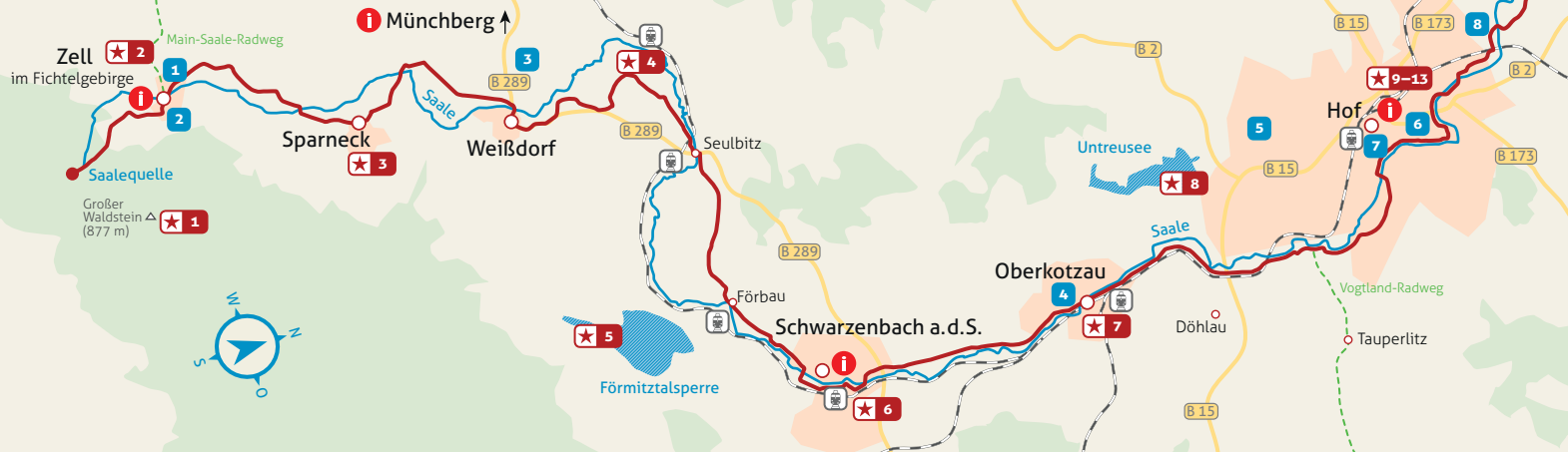
Des Weiteren sind unsere Etappen mit Hilfe verschiedener Symbole charakterisiert, um Ihnen eine realistische Vorstellung über die einzelnen Streckenabschnitte zu ermöglichen, da vor allem die ersten Etappen aus sportlicher Sicht etwas anspruchsvoller sind:



Die gesamte Strecke wird von der Eisenbahn begleitet, sodass Ihnen Zu- und Ausstiege sowie das Überspringen einer Etappe jederzeit möglich sind.

Weitere nützliche Tipps zur Planung Ihrer Tour finden Sie auch auf S. 38 dieser Broschüre.





ETAPPE 1 (34 km)



Die Saale entspringt im Fichtelgebirge bei Zell, am Nordhang des großen Waldsteines.

Reisen Sie mit der Bahn an, empfehlen wir den Bahnhof in Hof oder Münchberg als Ausgangspunkt. Aus diesem Grund ist diese Etappe bewusst kurz gehalten, da man oft nur noch einen halben Tag zum Radfahren zur Verfügung hat.

Von Münchberg aus fahren Sie nach Zell (Alternativ können Sie auch direkt von Münchberg aus auf den Saaleradweg fahren, ohne die Saalequelle zu besuchen.), von dort führt der Radweg immer an der Saale entlang über Schwarzenbach a. d. S. mit seinem Stadtzentrum bis nach Hof. Mit Blick auf die ersten Häuser der Stadt lohnt ein Abstecher zum Untreusee, einem Naherholungszentrum der Hofer Bürger.

Vorbei am attraktiven Hallenbad und weiter durch die Saaleauen erreichen Sie den Hofer Fernwehpark. Von hier aus lassen sich die Hofer Altstadt mit der Michaeliskirche (1230 gebaut), das neugotische Rathaus, die herrlichen Biedermeierfassaden der Ludwigstraße oder das Museum Bayerisches Vogtland am besten erkunden. Bei einer Rast genießen Sie die ausgezeichneten Hofer Wurst- und Bäckereiwaren. Nach einem Blick auf das reizvolle Jugendstil-Gebäude im Bürgerpark Theresienstein, der zu den schönsten deutschen Parks zählt, führt die Route immer an der Saale entlang aus der Stadt Hof hinaus.

WEGVERHÄLTNISSE

Hat man den steilen Waldweg zur Quelle (1,5 km) hinter sich, ist der Radweg gut ausgebaut und auch mit Kindern gut zu befahren. Er ist in großen Teilen asphaltiert.

INFORMATIONEN

- Markt Zell im Fichtelgebirge
Bahnhofstraße 10
D-95239 Zell im Fichtelgebirge
Tel. +49 (0) 9257 94280
- Stadt Schwarzenbach a. d. S. • Ludwigstraße 4
D-95126 Schwarzenbach a. d. S.
Tel. +49 (0) 9284 93331
- Tourist-Information Hof • Ludwigstraße 24
D-95028 Hof • Tel. +49 (0) 9281 8157777

ANSCHLUSS-RADWEGE

- Main-Saale-Radweg • Vogtland-Radweg
- weitere lokale Radrouten rund um Hof

TIPP!

Vor dem Beginn der ersten Etappe lohnt sich ein Besuch der Waldsteinruinen mit spektakulärer Aussicht. Entlang der Strecke laden besonders die Förmitzalsperre und der Untreusee zu einem Abstecher ein. Beide Gewässer sind ideal zum Baden.

SEHENSWERTES

- ★ 1 Burgruine Rotes Schloß
- ★ 2 Oberfränkisches Bauernhofmuseum
- ★ 3 Pfarrkirche St. Veit
- ★ 4 Burgruine Oppenroth
- ★ 5 Förmitzalsperre
- ★ 6 Erika-Fuchs-Haus
- ★ 7 Pfarrkirche St. Jakobus
- ★ 8 Untreusee
- ★ 9 Altstadt Hof / Hofer Wärschlamo
- ★ 10 Ludwigstraße (St. Michaeliskirche)
- ★ 11 Freiheitshalle
- ★ 12 Fernwehpark
- ★ 13 Bürgerpark Theresienstein mit Zoo und Botanischem Garten





1 **Landgasthof »Grüner Wald« [2]**
Walpenreuth 13
D-95239 Zell i. Fichtelgebirge
Tel. +49 (0) 9257 470

2 **Gasthof »Rotes Roß« [2]**
Marktplatz 10
D-95239 Zell i. Fichtelgebirge
Tel. +49 (0) 9257 249

3 **Gasthof Walther [2]**
Wulmersreuth 17
D-95237 Weißdorf
Tel. +49 (0) 9251 99260

4 **Landgasthof Braukeller**
Hauptstraße 9
D-95145 Oberkotzau
Tel. +49 (0) 9286 95020

5 **Hotel & Restaurant Munzert [2]**
Eppenreuther Straße 100
D-95032 Hof
Tel. +49 (0) 9281 783400

6 **Hotel am Maxplatz [3]**
Maxplatz 7 / Ludwigstraße 15
D-95028 Hof
Tel. +49 (0) 9281 1730

7 **Hotel Posthorn [2]**
Sedanstraße 8 • D-95028 Hof
Tel. +49 (0) 9281 3324
Tel. +49 (0) 9281 85555

8 **Hotel Falter [3]**
Hirschberger Straße 6
D-95030 Hof
Tel. +49 (0) 9281 76750

Fahrradfreundliche Einkehr
► **Brauereigasthof Falter**
Hirschberger Straße 6 • D-95030 Hof
Tel. +49 (0) 9281 76750

Fahrradfreundlicher Service
► **Bike Station**
Ernst-Reuter-Straße 64 • D-95030 Hof
Tel. +49 (0) 9281 141444

► **Hensel und Koller**
Wunsiedler Straße 16 • D-95032 Hof
Tel. +49 (0) 9281 5402730

► **Messingschlagler**
Erlhofer Straße 1 • D-95032 Hof
Tel. +49 (0) 9281 91576

Etappe 1 · Von der Saalequelle nach Hof

Weitere Infos auf www.saaleradweg.de

**WILLKOMMEN
IN ENTENHAUSEN**
Eröffnung Mitte 2015

**ERIKA
FUCHS
HAUS**

**MUSEUM FÜR
COMIC UND SPRACHKUNST**

Bahnhofstraße 12
95126 Schwarzenbach a. d. Saale
+49 (0) 92 84 - 933 13
www.erika-fuchs-haus.de

Dienstag-Sonntag 10-18 Uhr

Wasserrutsche, Sauna,
Erlebnisbecken,
Dampfbad, Whirlpool

**FreiBad,
HofBad, HofSauna**

Hier finde ich alles für meinen Kurzurlaub

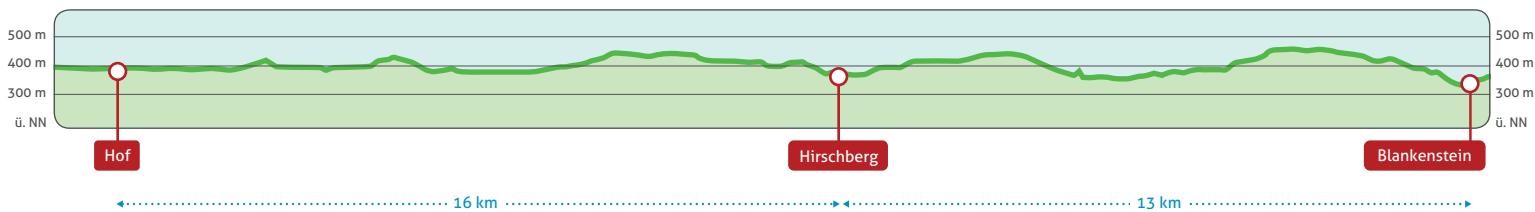
HofBad · Oberer Anger 4 · 95028 Hof
Tel.: 09281 / 812-440
Internet: www.hofbad.de

HofBad

Wir chauffieren Sie zur Saalequelle
und begleiten den Saaleradweg im bayerischen Abschnitt

frankenwaldmobil.de

Main-Eger-Linie Marktredwitz



ETAPPE 2 (29 km)



Von Hof aus verläuft der Radweg durch hügelige Landschaft und schattige Wälder, zum Teil gemeinsam mit dem Jean-Paul-Wanderweg. Der Anstieg hinter der Unterführung der Autobahn A 72 wird mit einer Schussfahrt zur Fattigsmühle aus dem 17. Jahrhundert belohnt. Bald erreichen Sie den kleinen Ort Joditz mit sehenswerter Kirche und dem privaten Jean-Paul-Museum.

Außerhalb des Ortes laden Badeseen und Campingplatz zum Verweilen ein. Kurz vor Hirschberg führt der Radweg bergab nach Untertiefengrün. Hier war und ist die Saale Grenzfluss, heute jedoch »nur noch« zwischen Bayern und Thüringen. Am anderen Ufer der Saale liegt das thüringische Hirschberg mit seinem Schloss auf dem Lohberg. Kurz vor Rudolphstein überqueren Sie die Autobahn A 9.

Der Radweg führt am Schloss Rudolphstein vorbei ins Tal und steigt auf der wenig befahrenen Landstraße in Richtung Pottiga an. Bergab geht es dann nach Blankenstein, um dann in Blankenstein wieder steil anzusteigen.

WEGVERHÄLTNISSE

Anspruchsvoll, größtenteils auf wenig befahrenen Landstraßen und gut ausgebauten Forstwegen

INFORMATIONEN

- Stadtverwaltung Hirschberg
Marktstraße 2 • D-07927 Hirschberg
Tel. +49 (0) 36644 4300
- Büro im Wanderstützpunkt am Rennsteig
(besetzt vom 01.04. bis 30.10. d. J.)
Selbitzplatz 1 • D-07366 Blankenstein
Tel. +49 (0) 36642 29533

ANSCHLUSS-RADWEGE

- Rennsteig-Radwanderweg
- Euregio-Eggenis-Fernradweg
- weitere lokale Radrouten rund um Hof

TIPPI!

Alternativ haben Sie die Möglichkeit, die bayerische Route des Radweges über Eisenbühl und Kemlas nach Blankenberg zu radeln.

SEHENSWERTE

- ★ 1 Burgruine Saalenstein
- ★ 2 Fattigsmühle
- ★ 3 Jean-Paul-Museum (Joditz)
- ★ 4 Aussichtspunkt Petersgrat
- ★ 5 Museum für Gerberei und Stadtgeschichte (Hirschberg)
- ★ 6 Hirschberger Hag mit Hängesteg und Gondelstation
- ★ 7 Deutsch-Deutsches-Museum
- ★ 8 Eisenpark
- ★ 9 Schlossruine und Naturdenkmal »Bastei« Blankenberg
- ★ 10 Drehkreuz des Wanderns und Rennsteigbeginn (Blankenstein)





1 **Gasthof Krauß »Auenthalstube« [2]**
Schlegelweg 1
D-95189 Joditz
Tel. +49 (0) 9295 915910

2 **Campingplatz Auensee [1]**
Am Auensee 1
D-95189 Joditz
Tel. +49 (0) 9295 381

3 **Hotel Kleeblatt [2]**
Gartenstraße 1
D-07927 Hirschberg
Tel. +49 (0) 36644 434870



4 **Gasthaus »Zur Hulda« [1]**
Tiefengrüner Straße 1
D-95180 Berg OT Tiefengrün
Tel. +49 (0) 9293 637

5 **Ferienwohnung Wolfrum [1]**
Schieferbruchweg 2
D-95180 Berg OT Tiefengrün
Tel. +49 (0) 9293 7542

6 **Fewo Landhausgarten Bunzmann [2]**
Tiefengrüner Straße 7
D-95180 Berg OT Tiefengrün
Tel. +49 (0) 9293 1270



7 **Meister Bär Hotel Frankenwald [3]**
Panoramastraße 2
D-95180 Rudolphstein
Tel. +49 (0) 9293 9410

8 **Gasthof Blankenberg [1]**
Schlossberg 9
D-07366 Blankenberg (Saale)
Tel. +49 (0) 36642 23913



Fahrradfreundliche Einkehr
› **Gaststätte Zur Fattigsmühle**
Fattigsmühle 34 • D-95183 Töpen
Tel. +49 (0) 9295 521

Etappe 2 · Von Hof nach Blankenstein

Weitere Infos auf www.saaleradweg.de

bikeline
Radtourenbücher | Radkarten



Wetterfest

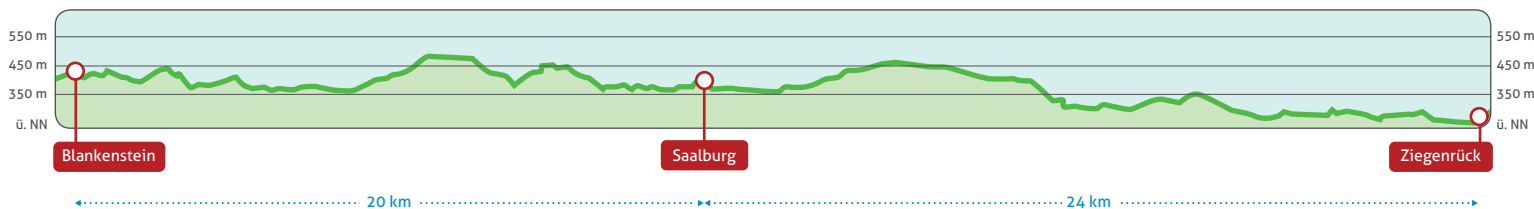
Reißfest

GPS-Tracks

Spiralbindung
Lenkertaschenformat
Exakte Landkarten
Höhenprofile

Über 300 Titel zu den faszinierendsten
Radfernwegen und Radregionen finden Sie unter
www.esterbauer.com

VERLAG
ESTERBAUER



ETAPPE 3 (44 km)



Diese Etappe beginnt in Blankenstein und führt Sie durch das Thüringer Schiefergebirge und entlang der Saalestauseen. Zum Teil erwarten Sie starke Steigungen und eine hügelige Wegführung, aber die einmaligen Panoramablicke sind jede Anstrengung wert. Auf anspruchsvollen Wegen über Harra und durch das Eisenbahn-Viadukt Lemnitzhammer erreichen Sie das Ufer des Bleiloch Stausees, den größten Stausee Deutschlands.

Auf Waldwegen geht es zum nächsten Etappenziel: Saalburg. Hier laden Sie viele touristische Attraktionen dazu ein, das Fahrrad abzustellen und zu entdecken: Kletterwald, Bootsverleih, Fahrgastschiffahrt oder Sommerrodelbahn. Auf der ehemaligen Bahntrasse der Oberlandbahn fahren Sie über Gräfenwarth nach Burgk, wo Sie das berühmte Schloß Burgk und der Saaleurm erwarten.

Von dort oben genießen Sie einen unvergesslichen Ausblick auf die fjordähnliche Landschaft. Wenn Sie wieder im Sattel sitzen, geht es über die Holzbrücke auf die andere Seite der Saale. Sie radeln auf ufernahen Forstwegen nach Walsburg und folgen dem ursprünglichen Lauf der Saale bis nach Ziegenrück. Allein das Rauschen des Wassers und das Säuseln der Blätter begleitet sie hier. In Ziegenrück lohnt ein Besuch des Wasserkraftmuseums und die Rast in den fahrradfreundlichen Unterkünften.

WEGVERHÄLTNISSE

Von Blankenstein bis Saalburg auf ausgebautem Radweg und Forstwegen für sportlich ambitionierte Radfahrer, von Saalburg bis Burgk familienfreundlich auf asphaltiertem Radweg, von Burgk bis Ziegenrück teilweise hügelig auf Forstwegen

INFORMATIONEN

- Tourist-Information Saalburg-Ebersdorf
Markt 1 • D-07929 Saalburg-Ebersdorf
Tel. +49 (0) 36647 29080
- Fremdenverkehrsamt Ziegenrück
Markt 6 • D-07924 Ziegenrück
Tel. +49 (0) 36483 22649

ANSCHLUSS-RADWEGE

- Euregio-Egrensis-Fernradweg
- Rennsteig-Radweg

TIPP!

Entlang der Strecke können Sie bei zahlreichen Partnern Pedelecs ausleihen. Adressen finden Sie unter www.saaleradweg.de oder www.fahr-rad-mit-pedelec.de.

SEHENSWERTES

- ★ 1 Heimatmuseum Harra
- ★ 2 Ardesia Therme
- ★ 3 Regionalmuseum Bad Lobenstein
- ★ 4 Neues Schloss Bad Lobenstein
- ★ 5 Berg-Erlebnis Markt Höhler
- ★ 6 Destillerie und Erlebnisbrauerei
- ★ 7 Schloss Ebersdorf mit Orangerie
- ★ 8 Märchenwald Saalburg
- ★ 9 Kletterwald Saalburg
- ★ 10 Fahrgastschiffahrt Saalburg
- ★ 11 Sommerrodelbahn Saalburg
- ★ 12 Aussichtsturm Saaleurm Burgk
- ★ 13 Museum Schloß Burgk
- ★ 14 Vattenfall Wasserkraftmuseum Ziegenrück





1 **Gasthof zum Alten Schulmeister [2]**
Schulstraße 8
D-07366 Harra
Tel. +49 (0) 36642 22055

2 **Gasthof »Zur Post« [2]**
Stauseestraße 36
D-07907 Schleiz OT Gräfenwarth
Tel. +49 (0) 36647 22828

3 **Ferienhof Lailach [2]**
Stauseestraße 21
D-07907 Schleiz OT Gräfenwarth
Tel. +49 (0) 36647 22818



4 **Fermannühle Ziegenrück [2]**
Lobensteiner Straße 6
D-07924 Ziegenrück
Tel. +49 (0) 36483 70190

5 **Hotel »Am Schlossberg« [3]**
Paskaer Straße 1
D-07924 Ziegenrück
Tel. +49 (0) 36483 750

6 **Radlerunterkunft Familie Leucht [1]**
Lobensteiner Straße 19
D-07924 Ziegenrück
Tel. +49 (0) 36483 22221



7 **Gaststätte & Pension Heinke [2]**
Saalestraße 9a
D-07924 Ziegenrück
Tel. +49 (0) 36483 22316

8 **Naturcamping Plothental [1]**
Plothental 9
D-07924 Ziegenrück
Tel. +49 (0) 176 81027290



Fahrradfreundliche Einkehr

- **Fermannühle Ziegenrück**
Lobensteiner Straße 6
D-07924 Ziegenrück
Tel. +49 (0) 36483 70190
- **Naturcamping Plothental**
Plothental 9 • D-07924 Ziegenrück
Tel. +49 (0) 176 81027290

Fahrradfreundlicher Service

- **Zweirad & Motorgeräte**
Peter Gemeinhardt
Saalstraße 6 c • D-07356 Bad Lobenstein
Tel. +49 (0) 36651 87433
- **Ardesia Therme / Radverleih**
Parkstraße 8 • D-07356 Bad Lobenstein
Tel. +49 (0) 36651 939200
- **Fahrradfachgeschäft »Slickrock«**
Heinrich-Behr-Straße 7a
D-07356 Bad Lobenstein
Tel. +49 (0) 36651 37186

Etape 3 · Von Blankenstein nach Ziegenrück

Weitere Infos auf www.saaleradweg.de

Genießen Sie die landschaftliche Einzigartigkeit des Thüringer Meeres ganz ohne Anstrengung. Das anspruchsvolle Höhenprofil des Saaleradweges an den Saalestauseen können Sie mit Hilfe unserer Pedelecs ganz leicht bewältigen.

Bei unseren Pedelec-Partnern können Sie Räder ausleihen, Akkus aufladen oder tauschen. Außerdem halten sie Tourentipps für Sie bereit, damit Sie noch mehr vom Rennsteig-Saaleland entdecken können.

Alles zum Pedelec-Verleih auf www.fahr-rad-mit-pedelec.de. Weitere Informationen zu Radwegen und fahrradfreundlichen Unterkünften auf www.rennsteigsaaleland.de.

Pedelec Verleih
Fahr Rad am Thüringer Meer

Tourismusverbund Rennsteig - Saaleland e.V.
Oschitzer Straße 4, 07907 Schleiz, Telefon: (0 36 63) 42 14 66
E-Mail: info@rennsteigsaaleland.de

Museum Schloß Burgk

Öffnungszeiten: April - Okt.: 10 bis 18 Uhr Nov. - März: 11 bis 18 Uhr
Museum Schloß Burgk | 03663 / 400119 | museum@schloss-burgk.de | www.schloss-burgk.de

Die Saale auf zwei Rädern entdecken
+ Pauschalangebote + Gruppentouren + Gepäcktransport

www.radfahren-in-thueringen.info

Katalog bestellen:
Mobil: 0174 640 50 43
service@radfahren-in-thueringen.info

TrovelButler
Radfahren, Wandern & Aktivurlaub in Thüringen

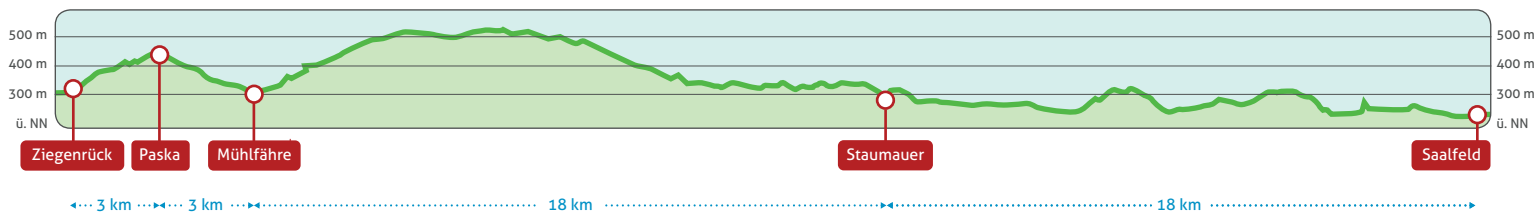
Ardesia-Therme
Moor ~ Wasser ~ Licht

Moorbad Bad Lobenstein
...Radeln am Thüringer Meer...

- besondere Wellness-Sportpakete
- Fahrrad & Pedelec Verleih
- Akku Ladestation
- idealer Ausgangs- & Rastpunkt für Ihre Tour

Öffnungszeiten:
ganzjährig von 09.00- 22.00 Uhr
Anfahrt:
15 Autominuten von der A 9
3 km vom Saaleradweg

Ardesia
Parkstraße 8
07356 Bad Lobenstein
Tel.: 036651/3939-200
www.ardesia-therme.de



ETAPPE 4 (42 km)



Gut ausgeruht beginnt diese Etappe mit einer Steigung durch unberührte Natur nach Paska. Anschließend werden Sie mit einer rauschenden Abfahrt zur Linkenmühle »belohnt«. Die Mühlenfähre setzt Sie von Ostern bis Ende der Herbstferien bequem und schnell nach Altenroth über. Außerhalb der Fahrzeiten können Sie eine Alternativroute nutzen, die jedoch nicht ausgeschildert ist. Diese führt Sie über öffentliche Straßen von Ziegenrück bis nach Altenbeuthen und ist recht beschwerlich.

Zwischen Ziegenrück und Mühlenfähre bzw. in Richtung Altenbeuthen kann zwischen Mai und Oktober ein Bike-Shuttlebus genutzt werden, um die teilweise starke Steigung einfach überwinden zu können. Besuchen Sie in Reitzengeschwenda das Volkskundemuseum, welches interessante Einblicke in die Geschichte der Region vermittelt. Von hier aus fahren Sie gemächlich bergab zur Staumauer Hohenwarte, die einen imposanten Eindruck hinterlässt, bevor die Tour auf ebener Strecke weiter bis Kaulsdorf führt.

Der Abschnitt nach Saalfeld ist wieder durch einige steile An- und Abstiege geprägt. Die Stadt Saalfeld, als »Steinerne Chronik Thüringens« bekannt, lädt Sie zu einem gemütlichen Stadtbummel ein. Einen Abstecher in die »farbenreichsten Schaugrotten der Welt« mit Feenweltchen und Grottoneum sollten Sie nicht verpassen.

WEGVERHÄLTNISSE

Die Wege erfordern eine gute Kondition, größtenteils relativ wenig befahrene Landstraßen, zum Teil ausgebauten Forstwege.

INFORMATIONEN

- Tourist-Information Reitzengeschwenda
Ortsstraße 24 • D-07338 Drognitz
Tel. +49 (0) 36737 22294
- Tourist-Information Hohenwarte
Preßwitzer Straße 3 • D-07338 Hohenwarte
Tel. +49 (0) 36733 239157
- Tourist-Information Saalfeld • Markt 6
D-07318 Saalfeld • Tel. +49 (0) 3671 522181
- Stadtinformation Pößneck • Klosterplatz 2-4-6
D-07381 Pößneck • Tel. +49 (0) 3647 412295

ANSCHLUSS-RADWEGE

- BergbauROUTE und Saale-Orla-Radweg
- Loquitz-Radweg
- Radweg Kröpla-Linkenmühle

FÄHREN

- Mühlenfähre Linkenmühle

SEHENSWERTES

- ★ 1 Naturdenkmal »Schieferfalte«
- ★ 2 Burg Ranis
- ★ 3 Volkskundemuseum Reitzengeschwenda
- ★ 4 Staumauer/Talsperre Hohenwarte
- ★ 5 Pumpspeicherkraftwerk
- ★ 6 Minigolfanlage/Geocaching
- ★ 7 Fahrgastschiffahrt Hohenwarte
- ★ 8 Radfahrerkapelle St. Martin
- ★ 9 Kinderspielfabrik
- ★ 10 Stadtmuseum
- ★ 11 Johanneskirche
- ★ 12 Feengrotten mit Feenweltchen und Grottoneum Saalfeld

TIPP!

Der Bike-Shuttle und die Mühlenfähre erleichtern Ihnen im bergigen Stauseegebiet das Weiterkommen. Nutzen Sie das Angebot der KomBus GmbH (www.kombus-online.de).





1 **Campingplatz Linkenmühle [1]**

Linkenmühle 1
D-07381 Paska
Tel. +49 (0) 36483 22548

2 **Gasthaus & Pension »Zur Linde« [1]**

Ortsstraße 42
D-07338 Altenbeuthen
Tel. +49 (0) 36737 22237

3 **Gasthof »Zur Krone« [1]**

Ortsstraße 4
D-07338 Altenbeuthen
Tel. +49 (0) 36737 30195

4 **Flößergaststätte »Zum Wolf« [1]**

Ortsstraße 34
D-07338 Drognitz
Tel. +49 (0) 36737 22250

5 **Hotel Sommerfrische Lothramühle [2]**

Lothramühle 38 • D-07338 Drognitz
OT Reitzengeschwenda
Tel. +49 (0) 36737 209808

6 **Waldhotel am Stausee [2]**

OT Bucha
D-07333 Unterwellenborn
Tel. +49 (0) 36732 363

7 **Gasthaus & Pension »Zur Linde« [1]**

Straße des Aufbaus 15
D-07338 Kaulsdorf OT Eichicht
Tel. +49 (0) 36733 3320

8 **Gasthaus und Pension**

»Zur Grünen Eiche« [2]
Am Anger 12 • D-07338 Kaulsdorf
OT Eichicht • Tel. +49 (0) 36733 3330

9 **Carolín's Ferienwohnung [1]**

Weischwitz 12
D-07338 Kaulsdorf
Tel. +49 (0) 3671 513649

10 **Hotel »Bohlenblick« [2]**

Geschwister-Scholl-Straße 7
D-07318 Saalfeld
Tel. +49 (0) 3671 672505

11 **Hotel »ASTERRA« [2]**

Am Sperberhölzchen 34
D-07318 Saalfeld
Tel. +49 (0) 3671 45700

12 **Hotel »Am Hohen Schwarm« [2]**

Schwarmgasse 18
D-07318 Saalfeld
Tel. +49 (0) 3671 2884

13 **Hotel »Tanne« [2]**

Saalstraße 35-39
D-07318 Saalfeld
Tel. +49 (0) 3671 8260

Fahrradfreundliche Einkehr

» Gasthaus & Pension »Zur Linde«
Ortsstraße 42 • D-07338 Altenbeuthen
Tel. +49 (0) 36737 22237

» Hotel Sommerfrische Lothramühle
Lothramühle 38 • D-07338 Drognitz
OT Reitzengeschwenda
Tel. +49 (0) 36737 209808

» Waldhotel am Stausee
OT Bucha • D-07333 Unterwellenborn
Tel. +49 (0) 36732 363

Fahrradfreundlicher Service

» Spiel- und Freizeitanlage in Hohenwarte
Tel. +49 (0) 173 3628375
(Platzwart, tägl. von 13-20 Uhr erreichbar)

» City-Rad-Shop
Schlossstraße 6 • D-07318 Saalfeld
Tel. +49 (0) 3671 511465

Etappe 4 • Von Ziegenrück bis Saalfeld

Weitere Infos auf www.saaleradweg.de



Wir bewegen Menschen!

KomBus Mühlenfähre & Bike Shuttle 

Ihre bequeme Verbindung zwischen Linkenmühle und Altenroth!



Die **KomBus Mühlenfähre** ist die einzige Autofähre Thüringens. Unser **Bike-Shuttle** erleichtert Radfahrern und Wanderern die steilen Anstiege. Es können bis zu 4 Fahrräder transportiert werden.

 KomBus GmbH, Poststr. 39, 07356 Bad Lobenstein  www.kombus-online.de

 Service - Hotline: 0180 / 333 72 87* oder 03671 / 52 51 90 **Fährtelefon: 0176 / 15 46 29**

SPIEL- UND FREIZEITANLAGE IN HOHENWARTE

MINIGOLF TENNIS TISCHTENNIS



036 733/ 239 157

www.gemeinde-hohenwarte.de



Erlebnisswelt
Feengrotten
Saalfeld / Thüringen

EIN SCHÖNER TAG



Märchendom Saalfelder Feengrotten

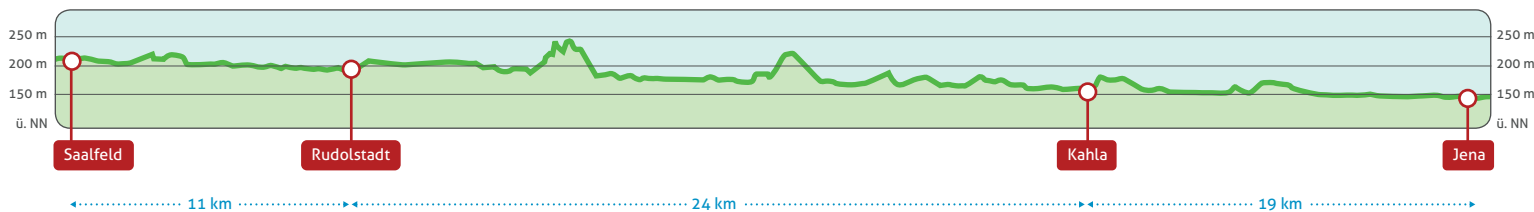


Feenweltchen



Grottoneum

Tel.: 03671 - 55040 • www.feengrotten.de



ETAPPE 5 (54 km)



Der fünfte Streckenabschnitt ab Saalfeld ist für Kulturliebende besonders interessant. Ab hier ist der Saaleradweg fortan familienfreundlich. Die Tour führt Sie zunächst nach Rudolstadt. Hoch über der historischen Altstadt thront majestätisch das Residenzschloss Heidecksburg. Hier können Sie sich von der »Rococo en miniature« – einer phantastischen Miniaturenwelt im Stile des Rococo – verzaubern lassen. Oder Sie besuchen das Schillerhaus, die Erstbegnungsstätte von Goethe und Schiller.

Als nächstes Ziel erreichen Sie den traditionellen Flößerort Uhlstädt mit seinem Flößereimuseum. Weiter über Freienorla, wo die Orla in die Saale mündet, liegt hoch über dem Saaleletal die Kemenate von Orlamünde. Später sehen Sie schon die »Königin des Saaleletals« – die Leuchtenburg – oben über den Hängen thronen. Entdecken Sie hier die faszinierenden sieben »Porzellanwelten«. Auch die historische Altstadt von Kahla und das Porzellanwerk sind eine Besichtigung wert.

Nur wenige Kilometer weiter entdecken Sie die lebendige Licht- und Universitätsstadt Jena – eingebettet in südländisch anmutende Muschelkalkhänge – seit jeher ein beliebtes Ziel für kulturhistorisch und botanisch Interessierte. Entdecken Sie hier u. a. das dienstälteste Planetarium der Welt, bevor Sie den Abend in der lebendigen Kneipenmeile in der Wagnergasse ausklingen lassen.



WEGVERHÄLTNISSE

Ab Saalfeld familienfreundlich, wenige steile Anstiege auf gut ausgebauten Radwegen, stellenweise wenig befahrene Nebenstraßen, fast vollständig asphaltiert

INFORMATIONEN

- Tourist-Information Rudolstadt
Markt 5 • D-07407 Rudolstadt
Tel. +49 (0) 3672 486440
- Tourist-Information Uhlstädt • Am Saalewehr 2
D-07407 Uhlstädt-Kirchhasel OT Uhlstädt
Tel. +49 (0) 36742 63534
- Jena Tourist-Information • Markt 16
D-07743 Jena • Tel. +49 (0) 3641 498050

ANSCHLUSS-RADWEGE

- Fernradweg Thüringer Städtekette (D4)
- Schwarzatal-Radweg • Orla-Radwanderweg
- Thüringer Mühlenradweg
- Mühlenradweg Saale-Ilm
- Saale-Orla-Radweg • Kirchenradweg
- Bergbauroute

TIPP!

Nutzen Sie in Jena die Radgepäckboxen auf dem Parkplatz »Am Volksbad« gegenüber dem Bahnhof Jena-Paradies.

SEHENSWERTES

- ★ 1 Schloss Heidecksburg mit »Rococo en miniature«
- ★ 2 Thüringer Bauernhäuser Rudolstadt
- ★ 3 Schillerhaus
- ★ 4 Schloss Kochberg
- ★ 5 Flößereimuseum Uhlstädt
- ★ 6 Kemenate Orlamünde
- ★ 7 Barocke Jagdanlage Rieseneck
- ★ 8 Leuchtenburg mit Porzellanwelten
- ★ 9 Margarethenkirche
- ★ 10 Stadtmuseum & Kunstsammlung Jena
- ★ 11 Optisches Museum
- ★ 12 Zeiss-Planetarium Jena
- ★ 13 Botanischer Garten und Goethe-Gedenkstätte
- ★ 14 Schillers Gartenhaus
- ★ 15 Romantikerhaus
- ★ 16 Stadtkirche St. Michael



1 **Panoramahotel & Restaurant am Marienurm** [3]
 Marienurm 1 • D-07407 Rudolstadt
 Tel. +49 (0) 3672 43270

2 **Landhotel Edelhof** [2]
 Kolkwitz Nr. 27
 D-07457 Uhlstädt-Kirchhasel
 Tel. +49 (0) 3672 48040

3 **Landhotel & Restaurant Kains Hof** [3]
 Weißen 19
 D-07407 Uhlstädt-Kirchhasel
 Tel. +49 (0) 36742 61130

4 **Zeltplatz Uhlstädt-Kirchhasel** [2]
 Uhlstädt, Am Saalewehr 2
 D-07407 Uhlstädt-Kirchhasel
 Tel. +49 (0) 36742 63534

5 **Waldhotel Linzmühle** [2]
 Im Leubengrund 6
 D-07768 Kahla
 Tel. +49 (0) 36424 840



6 **Hotel & Restaurant »Zur Weintraube«** [3]
 Rudolstädter Straße 76
 D-07745 Jena
 Tel. +49 (0) 3641 605770

7 **Internationales Jugendgästehaus – IB Mitte gGmbH** [1]
 Am Herrenberge 3 • D-07745 Jena
 Tel. +49 (0) 3641 687230

8 **Ibis Hotel Jena City** [3]
 Teichgraben 1 • D-07743 Jena
 Tel. +49 (0) 3641 8130

9 **Hotel Schwarzer Bär** [3]
 Lutherplatz 2 • D-07743 Jena
 Tel. +49 (0) 3641 4060

10 **Hotel »VielHarmonie«** [2]
 Bachstraße 14 • D-07743 Jena
 Tel. +49 (0) 3641 7962171



11 **Alpha One Hostel Jena** [1]
 Lasallestraße 8
 D-07743 Jena
 Tel. +49 (0) 3641 597897

12 **Sophienstüb'l Jena** [2]
 Sankt-Jakob-Straße 15
 D-07743 Jena
 Tel. +49 (0) 3641 442303

13 **Campingplatz Jena »Unter dem Jenzig«** [1]
 Am Erlikönig 3 • D-07749 Jena
 Tel. +49 (0) 3641 666688

14 **Ferienwohnung Gerbig** [2]
 Bornberg 4
 D-07751 Golmsdorf
 Tel. +49 (0) 175 1780665



Fahrradfreundliche Einkehr
»Biergarten und Flößerstube »Am Wehr«
 Göschwitzerstraße 11 • D-07745 Jena
 Tel. +49 (0) 3641 618658

»Campingplatz Jena »Unter dem Jenzig«
 Am Erlikönig 3 • D-07749 Jena
 Tel. +49 (0) 3641 666688

Fahrradfreundlicher Service
»Saaleetal-Aktiv-Tours
 Radverleih, Tourenorganisation,
 Gepäcktransfer
 Grenzstraße 54 • D-07749 Jena
 Tel. +49 (0) 3641 534690

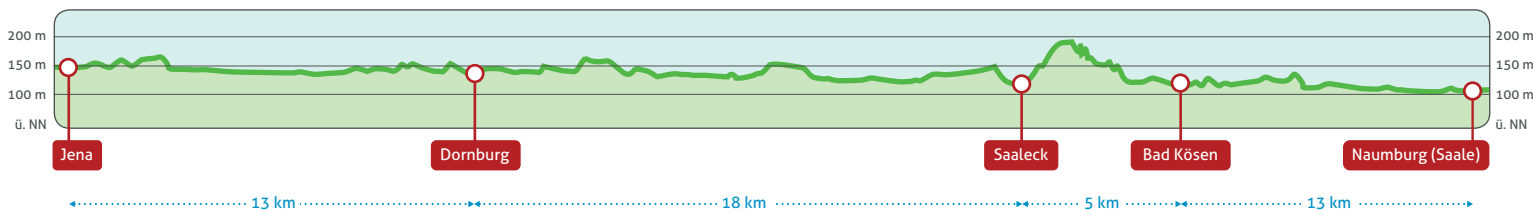
»Fahrrad Kirscht
 Verkauf, Verleih, Reparatur
 Löbdergraben 8 • D-07743 Jena
 Tel. +49 (0) 3641 441539

Etappe 5 · Von Saalfeld nach Jena

Weitere Infos auf www.saaleradweg.de

Porzellanwelten Leuchtenburg
Scherben bringen Glück!
 Ihr Erlebnisflug am Saaleradweg - www.leuchtenburg.de
 täglich geöffnet, Apr - Okt 9-19 Uhr, Nov-Mrz 10-17 Uhr

ZEISS-PLANETARIUM JENA
KULTUR TRIFFT GENUSS
 Am Planetarium 5 • 07743 Jena • Deutschland
www.planetarium-jena.de • ☎ 03641-88 54 88 **Bauerfeld**
 Cafe · Restaurant · Bar



ETAPPE 6 (49 km)



Sie verlassen Jena über die Kunitzer Hausbrücke mit Blick auf die Kunitzburg. Schon von Weitem grüßen bald die berühmten Dornburger Schlösser von den imposanten Muschelkalkfelsen. Am Bahnhof in Dornburg (Saale) können Sie Ihre Räder abstellen und die Schlösser mit Ihren Ausstellungen sowie den Schlosspark zu Fuß besuchen.

Wieder auf dem Radweg ermöglicht ein kurzer Anstieg am Dorndorfer Zementwerk einen schönen Ausblick in das Saaleetal. Eine Rast auf dieser Etappe sollten Sie sich am Wehr in Döbritschen oder in Camburg, an den Mauern der Camburg und der Cyriakruine gönnen. Im folgenden Weindorf Kaatschen können Sie Thüringer Weine im Weingut direkt am Saaleufer genießen.

Etwas später sehen Sie die berühmten Saaleburgen Saaleck und Rudelsburg am Horizont – eine steile Auffahrt führt Sie direkt zu den historischen Zeitzeugen. Im Kurstädtchen Bad Kösen führt Sie die Tour unterhalb des Gradierwerkes entlang. Nun werden Sie bis nach Naumburg von den Weinbergen des Anbaugesbietes Saale-Unstrut begleitet.

Die sechste Etappe endet schließlich in der von sanften Hügeln eingebetteten Domstadt Naumburg. Sehenswert ist unter anderem die Altstadt mit dem historischen Stadtkern und natürlich dürfen Sie einen Besuch des Naumburger Doms St. Peter und Paul nicht verpassen.

WEGVERHÄLTNISSE

familienfreundlich auf gut ausgebauten Wegen, wenig befahrenen Landstraßen, steile Auf- und Abfahrt zur Rudelsburg nach Bad Kösen, auf einem stellenweise ausgewaschenen, steinigem Weg

INFORMATIONEN

- Tourist-Information Bad Kösen
Naumburger Straße 13b
D-06628 Naumburg (Saale)
Tel. +49 (0) 3445 273124
- Tourist-Information Naumburg (Saale)
Markt 6 • D-06618 Naumburg (Saale)
Tel. +49 (0) 3445 273125
- Saale-Unstrut-Tourismus e. V.
Tel. +49 (0) 3445 233790

ANSCHLUSS-RADWEGE

- Radfernweg Thüringer Städtekette (D 4)
- Kirchenradweg • Thüringer Mühlenradweg
- Ilmtal-Radweg • Unstrut-Radweg
- Saale-Unstrut-Elster-Radacht
(Verbindung zum Elsterradweg)

FÄHREN

- Saalefähre Bad Kösen
(zur Rudelsburg – Anlegestelle Kurpark)
- Fähre Gasthaus »Wasserschlösschen«
- Fähre Blütengrund

SEHENSWERTES

- ★ 1 Kunitzer Hausbrücke
- ★ 2 Dornburger Schlösser
- ★ 3 Saalerastplatz Döbritschen
- ★ 4 Cyriakruine bei Camburg
- ★ 5 Burg Saaleck | Rudelsburg
- ★ 6 Gradierwerk Bad Kösen
- ★ 7 ehem. Zisterzienserkl. Pforta
- ★ 8 Unstrut-Mündung im Blütengrund
- ★ 9 historischer Stadtkern und Stadtmauer
- ★ 10 Naumburger Dom St. Peter & Paul
- ★ 11 Stadtkirche St. Wenzel
- ★ 12 Marientor

TIPP!

Ein Abstecher zum Unstrut-Radweg im Blütengrund sowie zum Max-Klinger-Weingut und dem Steinernen Bilderbuch





1 **Camping & Ferienpark bei Jena [1]**
Rabeninsel 3
D-07778 Neuengönna OT Porstendorf
Tel. +49 (0) 36427 22556

2 **Hotel Sonnekalb [1, 2, 3]**
Kleinheringen Nr. 4
D-06628 Kleinheringen
Tel. +49 (0) 36461 20359

3 **Landgasthaus »Schloss Saaleck« [1]**
Sulzaerstraße 1
D-06628 Bad Kösen OT Saaleck
Tel. +49 (0) 34463 27248

4 **Ringhotel Mutiger Ritter [2]**
Rudolf-Breitscheid-Straße 2
D-06628 Bad Kösen
Tel. +49 (0) 34463 6370

5 **Pension Schmidt Bad Kösen [2]**
Schmettaustraße 1
D-06628 Bad Kösen
Tel. +49 (0) 34463 27481

6 **Flair Hotel »Villa Ilse« [2, 3]**
Ilsekeweg 2
D-06628 Bad Kösen
Tel. +49 (0) 34463 3660

7 **Weingut Frölich-Hake [2]**
Am Leihdenberg 11
D-06618 Naumburg OT Roßbach
Tel. +49 (0) 3445 266800

8 **Center Hotel Kaiserhof [2]**
Bahnhofstraße 35–37
D-06618 Naumburg (Saale)
Tel. +49 (0) 3445 2440

9 **Pension »typisch Naumburg« [2]**
Reußenplatz 10
D-06618 Naumburg (Saale)
Tel. +49 (0) 3445 2615023

10 **Ausspanne zum Alten Krug [2]**
Lindenring 44
D-06618 Naumburg (Saale)
Tel. +49 (0) 3445 200406

11 **Pension »Onkel Ernst« [2]**
Marienstraße 19
D-06618 Naumburg (Saale)
Tel. +49 (0) 3445 770465

12 **Grochlitzer Pension [2]**
Badstraße 10
D-06618 Naumburg (Saale)
Tel. +49 (0) 3445 790018

13 **Gastwirtschaft & Hotel
»Hallescher Anger« [3]**
Hallescher Anger 1
D-06618 Naumburg (Saale)
Tel. +49 (0) 3445 237520

14 **Gasthof »Alter Felsenkeller« [2]**
Alter Felsenkeller 1
D-06618 Naumburg (Saale)
Tel. +49 (0) 3445 261254

Fahrradfreundliche Einkehr
»Gasthof »Alter Felsenkeller«
Alter Felsenkeller 1
D-06618 Naumburg (Saale)
Tel. +49 (0) 3445 261254

Fahrradfreundlicher Service
»Hotel Sonnekalb mit Radler-Information
Kleinheringen Nr. 4
D-06628 Kleinheringen
Tel. +49 (0) 36461 20359
»Saale-Unstrut-Tours
Kanu- und Fahrradstation Blütengrund
Blütengrund 06
D-06618 Naumburg (Saale)
Tel. +49 (0) 3445 20 20 51
»Radhaus Steinmeyer
Bahnhofstraße 46
D-06618 Naumburg (Saale)
Tel. 03445 203119

Etappe 6 · Von Jena nach Naumburg (Saale)

Weitere Infos auf www.saaleradweg.de

**ARCHE NEBRA
DIE HIMMELSSCHEIBE
ERLEBEN**

**AB NAUMBURG AUF DEM
UNSTRUTRADWEG 35 KM**

April–Okt täglich 10–18 Uhr · Nov–März Di–Fr 10–16 Uhr, Sa/So/Feiertag 10–17 Uhr
An der Steinklöbe 16 · 06642 Nebra · T: 034461-25520 · www.himmelsscheibe-erleben.de

EN SPASS FÜR DIE GANZE FAMILIE.
Kanu & Fahrradtouristik im grünen Herzen Thüringens.




Saaleetal Aktiv Tours
Kanu & Fahrradtouristik
Dorlat & Dorlat
Tel. 03641 - 53 46 90
www.saaleetal-aktiv-tours.de

Fahrrad fahren mit

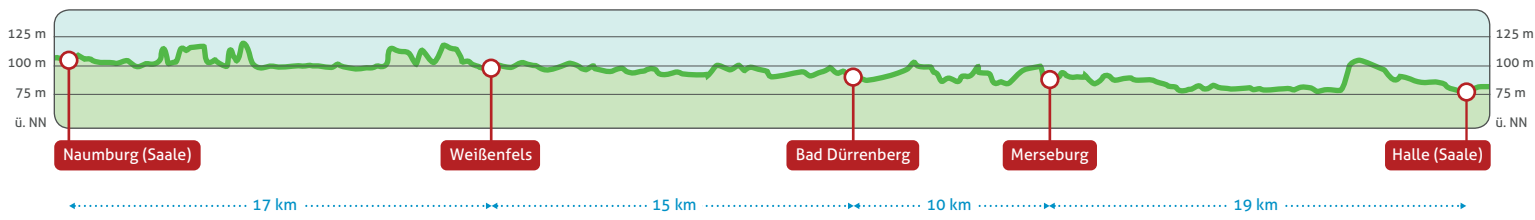
Verlag

grünes herz®



www.gruenes-herz.de

Verlag **grünes herz®** · Ilmenau und Ostseebad Wustrow
Tel.: 03677 / 46628-0 · info@gruenes-herz.de



ETAPPE 7 (61 km)



In Etappe 7 von Naumburg nach Halle windet sich die Saale durch ein idyllisches weitläufiges Tal, deren Talhänge von manch alten Befestigungen gekrönt sind. Nachdem Sie Schönburg passiert haben, grüßt von Weitem Schloss Goseck. Wer einen steilen Anstieg nicht scheut, dem sei ein Abstecher zum steinzeitlichen Sonnenobservatorium und zum Schloss Goseck empfohlen.

Dann erreichen Sie Weißenfels mit dem barocken Schloss Neu-Augustusburg, bevor Sie weiter an die Servicestation Bad Dürrenberg am Fuße des Sohlebohrturms kommen. Hier können Sie Ihr Rad abstellen und das mit 600 m längste Gradierwerk Europas besichtigen. Merseburg, eine der ältesten Städte Mitteldeutschlands, mit seinem beeindruckenden Schloss und dem Dom sollten Sie nicht verpassen. In Richtung Halle queren Sie die reizvolle Auenlandschaft, bevor die Saale die Weiße Elster als ihren größten Nebenfluss aufnimmt.

Die über 1.200-jährige Händelstadt Halle präsentiert sich mit vielen Sehenswürdigkeiten und einem reichen Kulturangebot. Sie beherbergt mit der Burg Giebichenstein und der Moritzburg sowohl die älteste wie auch die jüngste Burg an der Saale. Unbedingt besuchen sollten Sie das Technische Halloren- und Salinemuseum, das Geburtshaus Händels (mit Musikmuseum) und die Marktkirche. Im Norden der Stadt finden Sie den ältesten deutschen Bergzoo und das Landesmuseum für Vorgeschichte, in dem die Himmelscheibe von Nebra zu bestaunen ist.

WEGVERHÄLTNISSE

Familienfreundlich, auf gut ausgebauten Radwegen, wenig befahrenen Landstraßen und gut ausgebauten landwirtschaftlich genutzten Wegen, Ortslagen z. T. mit Kopfsteinpflaster

INFORMATIONEN

- Tourist-Information Weißenfels
Markt 1 • D-06667 Weißenfels
Tel. +49 (0) 3443 303070
- Tourist-Information Bad Dürrenberg
Witzlebenweg 7a • D-06231 Bad Dürrenberg
Tel. +49 (0) 3462 19433
- Tourist-Information Merseburg
Burgstraße 5 • D-06217 Merseburg
Tel. +49 (0) 3461 214170
- Tourist-Information Halle (Saale)
Marktplatz 13 • D-06108 Halle (Saale)
Tel. +49 (0) 345 1229984

ANSCHLUSS-RADWEGE

- Saale-Unstrut-Elster-Radacht
- Salzstraße-Radwanderweg
- Elster-Radweg • Himmelscheibenradweg
- Radweg Saale-Harz

FÄHREN

- Naumburg Schellsitz
- Brachwitz

SEHENSWERTES

- ★ 1 Burg Schönburg
- ★ 2 Schloss Goseck
- ★ 3 Heinrich-Schütz-Haus
- ★ 4 Schloss Neu-Augustusburg
- ★ 5 Kurpark mit Gradierwerk und Borlachturm
- ★ 6 Merseburger Dom
- ★ 7 Schloss Merseburg
- ★ 8 Franckesche Stiftungen
- ★ 9 Marktplatz Halle
- ★ 10 Technisches Halloren- und Salinemuseum
- ★ 11 Neue Residenz mit Geiseltalmuseum
- ★ 12 Kunstmuseum Moritzburg Halle
- ★ 13 Oberburg Giebichenstein
- ★ 14 Landesmuseum für Vorgeschichte



1 **Sport-Tourist-Hostel Weißenfels [2]**
Beuditzstraße 69 B
D-06667 Weißenfels
Tel. +49 (0) 178 5201700

2 **Hotel & Restaurant Jägerhof [2]**
Nikolaistraße 51
D-06667 Weißenfels
Tel. +49 (0) 3443 3340

3 **Altes Brauhaus [3]**
Fischgasse 22 • D-06667 Weißenfels
Tel. +49 (0) 3443 302695

4 **Landpension »Brunnenhof« [2]**
Ellern 4 • D-06688 Weißenfels
OT Großkorbetha
Tel. +49 (0) 34446 20452

5 **BEST WESTERN Hotel
Stadt Merseburg [3]**
Christianenstrasse 25
D-06217 Merseburg
Tel. +49 (0) 3461 3500

6 **Pension Keil [1]**
Lindenplatz 3
D-06258 Schkopau OT Hohenweiden
Tel. +49 (0) 345 6130358

7 **Pension Hortig [2]**
Lutherplatz 2
D-06179 Holleben/Teutschenthal
Tel. +49 (0) 178 4069709

8 **Pension & Restaurant
Am Krähenberg [3]**
Am Krähenberg 1
D-06118 Halle (Saale)
Tel. +49 (0) 345 4782360

9 **Dorint Charlottenhof Halle (Saale) [3]**
Dorotheenstraße 12
D-06108 Halle (Saale)
Tel. +49 (0) 345 29230

10 **Jugendherberge Halle [3]**
Große Steinstraße 60
D-06108 Halle (Saale)
Tel. +49 (0) 345 2024716

11 **Hostel No 5 [1]**
Robert-Franz-Ring 5
D-06108 Halle (Saale)
Tel. +49 (0) 163 7939858

12 **Hotel-Pension »Am Ratshof« [3]**
Rathausstraße 14
D-06108 Halle (Saale)
Tel. +49 (0) 345 2025632

13 **Hotel Sonnenschein [2]**
Torstraße 19
D-06110 Halle (Saale)
Tel. +49 (0) 345 6784441

14 **Esprit Hotel [2]**
Torstraße 7
D-06110 Halle (Saale)
Tel. +49 (0) 345 212200

Fahrradfreundliche Einkehr
»Krug zum grünen Kranze
Talstraße 37 • D-06120 Halle (Saale)
Tel. +49 (0) 345 2998899

Fahrradfreundlicher Service
»Zweirad-Riese
Große Kalandstraße 5 • D-06667 Weißenfels
Tel. +49 (0) 3443 341080

»Fahrrad- und Bootsverleih Weißenfels
Dammstraße 1 • D-06667 Weißenfels
Tel. +49 (0) 3443 800975

»Fahrradverleih »Altes Salzamt«
Borlachplatz 1 • D-06231 Bad Dürrenberg
Tel. +49 (0) 3462 9334809

»Radmanufaktur
Hölle 1 • D-06217 Merseburg
Tel. +49 (0) 3461 2890627

»Fahrrad Liebsch / Sportbike Hajek
Steinweg 20 • D-06110 Halle (Saale)
Tel. +49 (0) 345 2027323

Etappe 7 · Von Naumburg (Saale) nach Halle (Saale)

Weitere Infos auf www.saaleradweg.de



R **Radmanufaktur**
Mehr Qualität. Mehr Service.

Bei uns finden Sie alles rund um's Rad:

- Verleih von Bosch E-Bikes und Manufakturrädern aus eigenem Hause
- Verleih von Navigationsgeräten, VAUDE Packtaschen, Kinderanhängern (Chariot)
- Werkstattservice und Pannennothilfe

Hölle 1 | 06217 Merseburg | 03461/28 906 27 | info@radmanufaktur.eu



Das Original

im Landesmuseum für Vorgeschichte Halle

Das Landesmuseum gehört mit seinen spektakulären Inszenierungen zu den bedeutendsten archäologischen Museen Europas. Nur hier können Sie die weltberühmte „Himmelscheibe von Nebra“ entdecken.

Di–Fr: 9.00–17.00 Uhr | Sa, So, Feiertage: 10.00–18.00 Uhr
Richard-Wagner-Str. 9 | 06114 Halle (Saale)
www.himmelscheibe.de



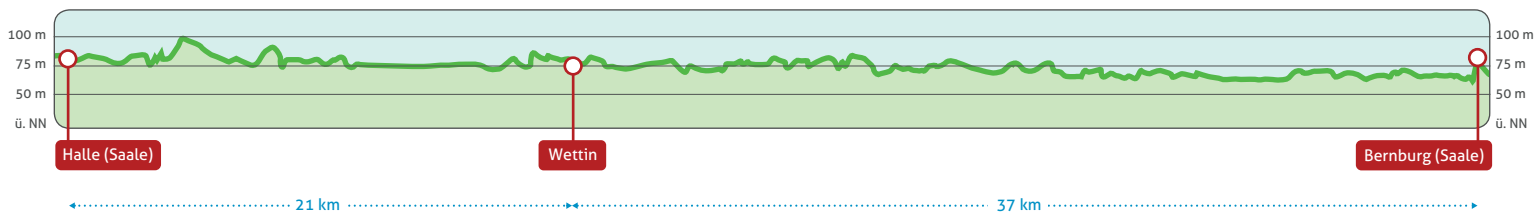
HÄNDEL-HAUS IN HALLE (SAALE)

Im Geburtshaus G. F. Händels wird sein Leben in europäischer Dimension präsentiert. Entdecken Sie wertvolle Exponate in der prämierten Dauer- ausstellung „Händel – Der Europäer“ sowie Musikinstrumente aus sechs Jahrhunderten.



HÄNDEL-HAUS **HH**

Apr. – Okt.: 10 – 18 Uhr | Nov. – März: 10 – 17 Uhr
Mo. geschlossen | www.haendelhaus.de



ETAPPE 8 (58 km)



Von Halle führt der Radweg durch die einzigartige Landschaft des Naturparks »Unteres Saaletal«. Hoch über dem Saaletal thront die Stammburg der Wettiner über den gleichnamigen Ort Wettin. Die sehenswerte historische Templerkapelle in Mücheln lädt in den Sommermonaten zu Konzerten ein. Weiter geht es in die alte Schifferstadt Alsleben mit ihrem Saaltor als ehemaliger Teil der Stadtmauer.

Schon von weitem grüßt das ehemalige Residenzschloss Plötzkau des früheren Herzogtums Anhalt-Plötzkau. Im Schloss existiert ein kleines Museum zur Geschichte des ehemaligen Herzogtums, eine im Schlosshof liegende Gaststätte mit Blick über den Auwald lädt zum Verweilen ein.

Der Radweg führt nun durch den artenreichen Auwald zwischen Plötzkau und Bernburg. Die alte Residenzstadt des ehemaligen Herzogtums Anhalt-Bernburg bildet das Etappenende. Doch das malerische Schloss – auch als »Krone Anhalts« bezeichnet –, die historische Berg- und Talstadt, die romanische Dorfkirche St. Stephani im Stadtteil Waldau und der Märchengarten Paradies samt Parkeisenbahn lassen keine Längeweile aufkommen. Wer nach dem Besuch der vielen Sehenswürdigkeiten noch Puste hat, kann die Saale mit dem Fahrgastschiff MS »Saalefee« entdecken.

WEGVERHÄLTNISSE

Familienfreundlich, teilweise auf gut ausgebauten Radwegen, teilweise wenig befahrenen Landstraßen und ausgebauten landwirtschaftlich genutzten Wegen, kurze Abschnitte mit Pflaster

INFORMATIONEN

- **Wettin-Information** • Burgstraße 4
D-06193 Wettin-Löbejün OT Wettin
Tel. +49 (0) 34607 20320
- **Bürgerbüro Alsleben**
Markt 1 • D-06425 Alsleben (Saale)
Tel. +49 (0) 34692 2830
- **BFG-Bernburger Freizeit GmbH – Stadtinformation** • Lindenplatz 9
D-06406 Bernburg (Saale)
Tel. +49 (0) 3471 3469311
- **Tourismusverband Salzlandkreis e. V.**
Solbadstraße 2 • D-06406 Bernburg (Saale)
Tel. +49 (0) 3471 301204

ANSCHLUSS-RADWEGE

- Himmelscheibenradweg • Radweg Saale-Harz
- Europaradweg R 1 (in Richtung Dessau)
- Wipperradweg • Fuhneradweg

FÄHREN

- Brachwitz • Wettin
- Rothenburg • Bernburg (Saale)

SEHENSWERTES

- ★ 1 Templerkapelle Mücheln
- ★ 2 Burg Wettin
- ★ 3 Pögritzmühle mit Kunstausstellung des Kulturvereins Wettin
- ★ 4 Georgsburg Könnern
- ★ 5 Schloss Plötzkau
- ★ 6 Schloss Bernburg mit Eulenspiegelerturm
- ★ 7 Carl-Maria-von-Weber-Theater
- ★ 8 Fahrgastschiffahrt MS »Saalefee«
- ★ 9 Märchengarten Paradies Bernburg
- ★ 10 Tiergarten Bernburg
- ★ 11 Kurhaus Bernburg
- ★ 12 Romanische Dorfkirche St. Stephani

TIPP!

Nutzen Sie in Bernburg (Saale) die abschließbaren Fahrradboxen am Lindenplatz zwischen Bibliothek und »Lindenhof«.





- 1** **Zimmervermietung Schulz [1]**
Fischerweg 1
D-06120 Halle-Lettin
Tel. +49 (0) 345 5508619
- 2** **Familie Merker [1]**
Saalestraße 4
D-06193 Wettin-Löbejün OT Wettin
Tel. +49 (0) 34607 20710
- 3** **Café Werner Gaststätte | Pension [1]**
Marktplatz 2
D-06193 Wettin-Löbejün OT Wettin
Tel. +49 (0) 34607 34176
- 4** **Pension »Gut Trebitz« [1]**
Saalestraße 4
D-06198 Salzsatz OT Trebitz
Tel. +49 (0) 34607 21173
- 5** **Campingplatz »Saaletal« [1]**
Ankerstraße 9
D-06198 Salzsatz OT Kloschwitz
Tel. +49 (0) 177 2943781

- 6** **Bio-Bäckerei Gerhold Fischer [2]**
August-Bebel-Straße 2
D-06193 Wettin-Löbejün
OT Rothenburg
Tel. +49 (0) 34691 28616
- 7** **Zimmervermietung Plötzkau [1]**
Bleichplan 2
D-06425 Plötzkau
Tel. +49 (0) 34692 31506
- 8** **Hotel Fürsteneck [3]**
Große Einsiedelsgasse 2
D-06406 Bernburg (Saale)
Tel. +49 (0) 3471 34670
- 9** **Pension »Berlin« [2]**
Steinstraße 10
D-06406 Bernburg (Saale)
Tel. +49 (0) 3471 370303

- 10** **SL'otel – Das Stadthotel [2]**
Heinrich Zille Straße 2
D-06406 Bernburg (Saale)
Tel. +49 (0) 3471 6409580
- 11** **Jugendherberge Stadt Bernburg [1]**
Krumbholzallee 2
D-06406 Bernburg (Saale)
Tel. +49 (0) 3471 352027
- 12** **Askania Hotel [2]**
Breite Straße 2–3
D-06406 Bernburg (Saale)
Tel. +49 (0) 3471 3540
- 13** **SL'otel – Das Budgethotel [2]**
Breite Straße 62
D-06406 Bernburg (Saale)
Tel. +49 (0) 3471 6424544

Fahrradfreundliche Einkehr
» Ausflugsaststätte Reimann
 An der Uferpromenade
 D-06406 Bernburg (Saale)
 Tel. +49 (0) 3471 623373

Fahrradfreundlicher Service
» Fahrradcenter R. Grohmann
 Karlstraße 29 • D-06406 Bernburg (Saale)
 Tel. +49 (0) 3471 628111

» Radbär Ingo Pernt
 Lindenstraße 22
 D-06406 Bernburg (Saale)
 Tel. +49 (0) 3471 689937

» Schmidt Alexander Fahrradohlsen
 Karlstraße 16 • D-06406 Bernburg (Saale)
 Tel. +49 (0) 3471 623585

Etappe 8 · Von Halle (Saale) nach Bernburg (Saale)

Weitere Infos auf www.saaleradweg.de

Erfahren – Verweilen – Erleben
 Der Saaleradweg von der Quelle bis zur Mündung

FLUSSKULTUR RADREISEN

Waldweg 54 • 06846 Dessau-Roßlau
 Tel.: +49 340 - 221 48 81
anfrage@flusskultur-radreisen.de

Individuelle Tourgestaltung unter:
www.flusskultur-radreisen.de

BERNBURGERLEBEN
 Unsere Einrichtungen freuen sich auf Ihren Besuch!

**TIERGARTEN
 KESSLERTURM
 PARKEISENBAHN
 ERLEBNISBAD "SAALEPERLE"
 MÄRCHENGARTEN "PARADIES"
 MUSEUM SCHLOSS BERNBURG
 FAHRGASTSCHIFF MS "SAALEFEE"**

BFG-Bernburger Freizeit GmbH
 Stadtinformation • Lindenplatz 9 • 06406 Bernburg • Tel. 03471 / 3 46 93 11

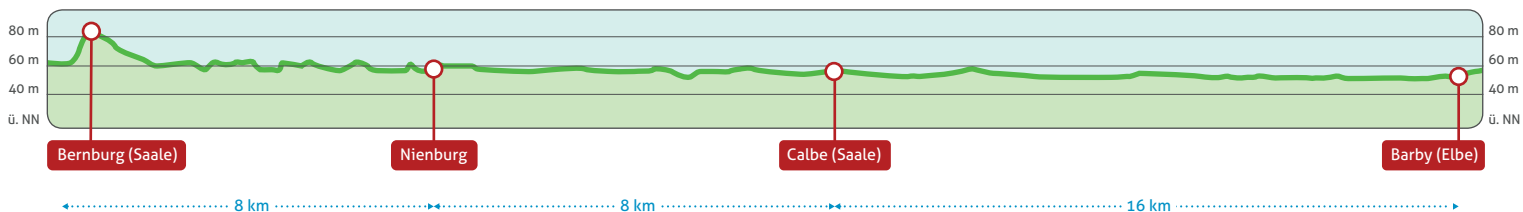
Die schönsten Radreisen entlang der Saale

Pauschalangebote inklusive
 Gepäcktransport
 Transferservice im Kleinbus
 individuelle Tourenplanung für Einzelreisende und Gruppen
 Mietfahrräder

GLEICH GRATIS KATALOG ANFORDERN

CORSO... die reiseagentur
 Telefon 03521 710501
 Jagdsteig 25, 01662 Meißen
www.corso-reisen.de

CORSO... Fahrradreisen



ETAPPE 9 (32 km)



Die neunte Etappe führt bis zum Ziel nach Barby, wo die Saale als breiter schiffbarer Fluss in die Elbe mündet. Zahlreiche Kulturstätten liegen am Weg. Hervorzuheben ist die Klosterkirche St. Marien und St. Cyprian in Nienburg. Auf Grund der imposanten Fragmente des spätromanischen Stuckfußbodens wurde die Kirche in die Straße der Romanik aufgenommen. Weiter geht es über Wedlitz und Wispitz nach Tippelskirchen und Gottesgnaden in Richtung Calbe. Von dort aus lohnt sich ein Abstecher nach Calbe, die Rolandstadt am Saalebogen. Der Weg dorthin führt über die neue Saale-Brücke oder die Fähre Calbe/Gottesgnaden. Der Weg führt weiter durch die Aue über Trabititz in Richtung Groß Rosenberg. Schauen Sie sich die nähere Umgebung an und besuchen Sie die Burgruine in Klein Rosenberg. Von Groß Rosenberg setzen Sie mit der Gierfähre zum anderen Ufer der Saale über. Auf einem gut ausgebauten Wirtschaftsweg geht es weiter nach Barby zur Mündung der Saale in die Elbe. Besonders reizvoll ist die Landschaft um Barby herum, das Elbstädtchen liegt an der Grenze des UNESCO Biosphärenreservats Mittelelbe. Symboltier der einmaligen Flusslandschaft ist der Elbebiber. Bummeln Sie durch das kleine Elbstädtchen Barby. Zahlreiche Gaststätten und fahrradfreundliche Unterkünfte laden zur Rast ein. Empfehlenswert ist die Weiterfahrt bis nach Schönebeck auf dem Elberadweg. Der dortige Bahnhof bietet eine ideale Anbindung an den regionalen und über-regionalen Bahnverkehr.

WEGVERHÄLTNISSE

Flacher, familienfreundlicher Abschnitt, gut ausgebauter Radweg bis Nienburg, sonst meist wenig befahrene Landstraßen und landwirtschaftlich genutzte Wege, die meist als Betonspurbahn oder asphaltiert befestigt sind

INFORMATIONEN

- **Stadt Nienburg (Saale)**
Marktplatz 1 • D-06429 Nienburg (Saale)
Tel. +49 (0) 34721 3090
- **Stadtverwaltung Calbe (Saale)**
Am Markt 18 • D-39240 Calbe (Saale)
Tel. +49 (0) 39291 56416
- **Stadt Barby (Elbe)** • Marktplatz 14
D-39249 Barby (Elbe) OT Barby
Tel. +49 (0) 39298 6720
- **Stadtinformation Schönebeck (Elbe)**
Markt 21 • D-39218 Schönebeck (Elbe)
Tel. +49 (0) 3928 842742

ANSCHLUSS-RADWEGE

- Europaradweg R1 • Elberadweg
- Börde-Hamster-Radweg
- 3-Fahren-Tour • Boderadweg

FÄHREN

- Calbe/Gottesgnaden
- Rosenberg • Breitenhagen
- Barby (Elbe)

SEHENSWERTES

- ★ 1 Schafstall Grimschleben
- ★ 2 Klosterkirche St. Marien und St. Cyprien
- ★ 3 Markt und Rolandfigur Calbe
- ★ 4 Prinz und Prinzesschen Barby
- ★ 5 Seepark Barby
- ★ 6 Saalemündung
- ★ 7 Gradierwerk Schönebeck/ Bad Salzelmen
- ★ 8 Gesundheits- und Erholungsbad »Solequell Bad Salzelmen«

TIPP!

Besuchen Sie das Burgmuseum in Klein Rosenberg, das sich in einer ehemaligen slawischen Burgranlage befindet.





1 **Hotel und Restaurant »Zum Löwen« [2]**
Schloßstraße 27
D-06429 Nienburg (Saale)
Tel. +49 (0) 34721 41450

2 **Pension & Sauna AM LORENZ [1]**
Großer Lorenz 12
D-39240 Calbe (Saale)
Tel. +49 (0) 39291 52581

3 **Pension »Am Fischereianger« [1]**
Kleine Fischerei 20
D-39240 Calbe (Saale)
Tel. +49 (0) 39291 77418

4 **Gästehaus Rehbein Hotel »BED & BREAKFAST« [2]**
Schlossstraße 109
D-39240 Calbe (Saale)
Tel. +49 (0) 39291 2883

5 **Saalehof [1]**
Gottesgnaden 36
D-39240 Calbe (Saale)
Tel. +49 (0) 39291 512405

6 **Pension Schmechel Am Brotsack [2]**
Am Brotsack 23
D-39240 Calbe (Saale)
Tel. +49 (0) 39291 3189

7 **Pension »Zu Haus in Barbogic« [2]**
Birkenweg 5
D-39249 Barby (Elbe) OT Barby
Tel. +49 (0) 39298 28821

8 **Hotel-Restaurant »Am Colphus« [2]**
Otto-Beckmann-Straße 14
D-39249 Barby (Elbe) OT Barby
Tel. +49 (0) 39298 7317

9 **Hotel garni & Oma's Heuhotel »Pension zur Galerie« [2]**
Breite Straße 30
D-39249 Barby (Elbe) OT Barby
Tel. +49 (0) 39295 27057

10 **Gaststätte und Pension »Zum Fähmann« [1]**
Ronney Nr. 2
D-39264 Walternienburg
Tel. +49 (0) 39247 5505

11 **Schiffshotel Sonnenschein [2]**
Buschweg 1
D-39218 Schönebeck (Elbe)
Tel. +49 (0) 3928 70610

Fahrradfreundliche Einkehr
»Gasthof »Zum Rautenkranz«
Schloßstraße 29
D-39249 Barby (Elbe)
Tel. +49 (0) 39298 3396

Fahrradfreundlicher Service
»Zweiradhandel Kurt Loos
Lange Straße 1
D-06429 Nienburg (Saale)
Tel. +49 (0) 34721 22462
»Zweirad Hoffmann
Brückenstraße 10
D-06429 Nienburg (Saale)
Tel. +49 (0) 34721 22350
»Bernd Lind
Schlossstraße 102
D-39240 Calbe (Saale)
Tel. +49 (0) 39291 2162

Etappe 9 · Von Bernburg (Saale) zur Saalemündung

Weitere Infos auf www.saaleradweg.de



Naturpark Unteres Saaletal Landschaft erleben an der Saale

Der rund 408 km² große Naturpark erstreckt sich zwischen Halle und Nienburg entlang der Saale. Dem Besucher bietet er mit seinen Auenlandschaften und den vielfältig geformten Seitentälern und Felshängen ein eindrucksvolles Bild. Das vom Saaleradweg durchzogene Naturparkgebiet wird durch ein umfangreiches Wanderwegenetz erschlossen.



Naturpark Unteres Saaletal
Bahnhofstraße 1a
06406 Bernburg
Tel.: (0 34 71) 6 40 48 35
Fax: (0 34 71) 3 64 08 98
www.unteres-saaletal.de
info@unteres-saaletal.de

Salzlandkreis

Eine Reise durch Kultur und Natur

- Schlösser Großmühlingen, Barby, Bernburg, Neugattersleben, Plötzkau, Biendorf, Gänsefurth, Hohenerxleben, Freckleben
- Straße der Romanik in Bernburg, Pretzlin, Hecklingen, Nienburg und Frose
- Radwandern auf dem Europaradweg R1, Saaleradweg, Elberadweg und dem Europawanderweg E11
- Blaues Band an der Saale, Elbe und Bode



TOURISMUSVERBAND
SALZLANDKREIS e.V.

Solbadstraße 2, 06406 Bernburg
Tel. 03471/301-204
Fax 03471/301-205
E-Mail: beyer@salzlandtourismus.de
www.salzlandtourismus.de



Augustus
TOURS
aktiv reisen

Gleich
aktuellen
Katalog
anfordern!

Ihr Spezialist für Radreisen am Saaleradweg

Unser Service: Individuelle Tourenplanung, Gepäcktransport, Mietfahrräder, Transfers, ...
Weitere Radreisen an: Elbe, Havel, Ilm, Unstrut, ...

Turnerweg 6 | 01097 Dresden
Tel.: +49 (0)351 5634820

www.augustustours.de
aktiv@augustustours.de



AN- UND ABREISE

Mit der Eisenbahn

Die Anreise zum Saaleradweg mit dem Zug ist ideal in jeder Etappe möglich. Der Radweg ist durchgehend an das Streckennetz der Deutschen Bahn angebunden, sodass Sie zahlreiche Anreise- bzw. Weiterreisemöglichkeiten haben. Daher ist es Ihnen ebenfalls problemlos möglich, den Radweg etappenweise zu erkunden.




Start/ Ziel Saalequelle (Etappe 1 | Müchberg)

Idealerweise reisen Sie mit dem Zug am Bahnhof Müchberg, alternativ am Bahnhof Hof an. Vom Bahnhof Müchberg sind es rund 12 km bis zur Saalequelle. Der Quellstein samt eingefasster Quelle liegt am Nordhang des sagenumwobenen Großen Waldsteins.

Start/ Ziel Saale-Mündung (Etappe 9 | Barby | Schönebeck)

Die Saale-Mündung liegt nur wenige Meter von Barby entfernt. Wir empfehlen Ihnen die Weiterfahrt entlang des Elberadweges bis zum rund 16 km entfernten Bahnhof Schönebeck. Von dort haben Sie eine gute Anbindung an den Fernverkehr der deutschen Bahn. Alternativ können Sie auch den nahegelegenen Regionalbahnhof in Calbe (Saale) Ost nutzen.




403 Kilometer
Natur.Kultur.Genuss.



Mit dem Auto

Mit dem Auto bieten die A9 und die A14 ideale Anreisemöglichkeiten zum Ausgangspunkt einer Etappe Ihrer Wahl. Sie erreichen die Saalequelle bei Zell im Fichtelgebirge über die A9 (Ausfahrt Müchberg) und die Saalemündung bei Barby über die A9 und A14 (Ausfahrt Calbe).

Gepäcktransfer

Ein Großteil der in der Broschüre aufgeführten Unterkünfte bietet seinen Gästen einen Gepäcktransfer zur nächsten Unterkunft an. Diese Unterkünfte sind mit dem Zeichen  versehen. Fragen Sie auch Ihren Gastgeber bei der Reservierung direkt nach dem Gepäcktransfer.

Radtransfer

Viele Radreiseanbieter am Saaleradweg bieten Ihnen den Transfer der Räder zum Anfangs- oder Endpunkt an. Bitte fragen Sie direkt beim Reiseveranstalter nach diesem Service.

Bike-Shuttle

Entlang des Saaleradwegs existieren einige Bike-Shuttles. Die Fahrradbusse des Frankenwaldmobils begleiten Sie ab Anfang Mai bis Anfang Oktober auf dem bayerischen Abschnitt. Detailliertere Informationen zu diesem Angebot finden Sie auf der Homepage unter www.frankenwaldmobil.de oder am Servicetelefon unter +49 (0) 9261 601516. Das Bike-Shuttle des KomBus erleichtert Ihnen die Reise in den bergigen Stauseegebietern in Thüringen. Die Busse haben Platz für 3 bis 4 Fahrräder. Eine Reservierung unter der Servicenummer +49 (0) 3671 525190 oder unter service@kombus-online.de ist empfehlenswert.

Fahrradmitnahme im Zug

In allen Nahverkehrszügen der Deutschen Bahn in Thüringen und Sachsen-Anhalt ist die Fahrradmitnahme im Rahmen der vorhandenen Kapazitäten kostenfrei möglich. In Bayern können Sie Fahrrad-Tages- oder Kurzstrecken-Tickets ab 5 € erwerben. Besonders an Wochenenden und auf Strecken von oder zu beliebten Radrouten kann es bei der Fahrradmitnahme jedoch zu Kapazitätsengpässen kommen. Bitte melden Sie daher Ihre Fahrradmitnahme unter der Radfahrer-Hotline 0180 6996633 von 8 bis 20 Uhr* an. Weitere Informationen finden Sie unter dem Abschnitt »Radtransfer« auf www.deutschebahn.de.

(*20 ct/Anruf aus dem Festnetz, Tarif bei Mobilfunk max. 60 ct/Anruf)



FÄHREN UND FÄHRZEITEN 2015 | 2016*

ETAPPE 4

MÜHLENFÄHRE LINKENMÜHLE

1. April – 30. April: 9 – 18 Uhr

1. Mai – 30. Sept.: 8 – 20 Uhr

1. – 18. Okt.: 9 – 18 Uhr

Service: Fährmann mobil 0173 3698030,

KomBus mobil 0180 3337287

(Mo. – Fr. 7 – 7.15 Uhr für 9 Cent/min aus dem deutschen Festnetz, Mobilfunk max. 42 Cent/min) oder unter Tel. +49 (0) 3671 525190.

ETAPPE 6

SAALEFÄHRE BAD KÖSEN

April: Di. – Fr. nach Vorbestellung,

Sa./So./Feiertag 10 – 17 Uhr (stdl.)

Mai – Juni: Di. – Fr. 10 – 16 Uhr (stdl.),

Sa./So./Feiertag 10 – 17 Uhr (stdl.)

Juli – August: täglich 10 – 17 Uhr (stdl.)

Sept.: Di. – Fr. 11 – 16 Uhr (stdl.),

Sa./So./Feiertag 10 – 17 Uhr (stdl.)

Okt.: Di. – Fr. 11, 13 u. 15 Uhr,

Sa./So./Feiertag 11 – 16 Uhr (stdl.)

Service: Tel. +49 (0) 034463 28985,

www.saaleschiffahrt.com

SAALEFÄHRE ZUM GASTHAUS

»WASSERSCHLÖSSCHEN«

täglich 11 – 21 Uhr oder bei Anruf im

Gasthaus »Wasserschlosschen«

Service: Tel. +49 (0) 3445 28940

FÄHRE BLÜTENGRUND AN DER UNSTRUT-MÜNDUNG, NAUMBURG (SAALE)

Nov. – Feb.: nur nach vorheriger Anmeldung, aber jederzeit

März: 10 – 16 Uhr | **April:** 9 – 18 Uhr

Mai – August: täglich 9 – 19 Uhr, Fr. 9 – 20 Uhr,

Sa. 9 – 21 Uhr

Sept. – Okt.: 9 – 18 Uhr

Service: Tel. +49 (0) 3445 261088-0,

faehrmann@faehre-bluetengrund.de,

www.faehre-bluetengrund.de

ETAPPE 7

FÄHRE NAUMBURG – SCHELLSITZ

März – Okt.: Sa. – So. 10 – 18 Uhr

oder nach Vereinbarung

Service: Tel. +49 (0) 3445 701742,

www.schellsitz.de/touri/faehre.htm

FÄHRE BRACHWITZ

Mo. – Fr. 5 – 21 Uhr | Sa. 6 – 20 Uhr

So./Feiertage 8 – 20 Uhr

Service: Tel. +49 (0) 345 5500572

www.faehre-brachwitz.de

FÄHRE WETTIN

Mo. – Sa. 5 – 22 Uhr

Sonn- und Feiertage 6 – 22 Uhr

Service: Tel. +49 (0) 34607 20583,

www.saaale-schiffahrt.de

ETAPPE 8

FÄHRE ROTHENBURG

Mai – Sept.: Mo. – Fr. 5 – 19 Uhr, 21 – 22.30 Uhr,

Sa.: 8 – 20 Uhr, So., Feiertag 9 – 19 Uhr

Okt. – April: Mo. – Fr. 5 – 18 Uhr, 21. – 22.30 Uhr,

Sa. 9 – 18 Uhr, So., Feiertag: 9 – 18 Uhr

Tel. 034691 51209

FÄHRE BERNBURG (SAALE)

März u. Okt.: Mo. 12 – 18 Uhr | Di. – So. 9 – 18 Uhr

April – Sept.: Mo. 12 – 19 Uhr, Di. – So. 9 – 19 Uhr

Nov. – Febr.: Mo. 12 – 16 Uhr, Di. – So. 9 – 16 Uhr

Service: Tel. +49 (0) 3471 3469311,

www.bernburger-freizeit.de/Faehre.php

ETAPPE 9

SAALEFÄHRE GROSS ROSENBURG

April – Okt.: Mo. – Fr. 5 – 20 Uhr,

Sa./So./Feiertage 8 – 18.30 Uhr

Nov. – März: Mo. – Fr. 5 – 8 Uhr, 13 – 18 Uhr

Sa./So./Feiertage kein Fährbetrieb

Service: www.stadt-barby.de/de/faehren.html

ELBFÄHRE BARBY (ELBE)

April – Okt.: Mo. – Fr. 5.15 – 20 Uhr,

Sa./So./Feiertage 8 – 19 Uhr

November – März: Mo. – Fr. 5.15 – 18.30 Uhr,

Sa./So./Feiertage 10 – 16 Uhr

Service: www.stadt-barby.de/de/faehren.html

FÄHRE BREITENHAGEN

April – Okt.: Mo. – Fr. 5.30 – 19 Uhr,

Sa. 8 – 19 Uhr, So. 10 – 18 Uhr,

Feiertage 10 – 17 Uhr

Nov. – März: Mo. – Fr. 5.30 – 18.30 Uhr,

Sa./So./Feiertage 10 – 16 Uhr

Service: www.stadt-barby.de/de/faehren.html

* Je nach Witterung oder unvorhersehbaren technischen Defekten können Fährverbindungen eingestellt sein. Bitte informieren Sie sich rechtzeitig unter den angegebenen Servicenummern bzw. im Internet. Alle Angaben ohne Gewähr.

Noch ein Tipp am Ende ...
Nutzen Sie auf Ihrer Tour das
fahrradfreundliche Angebot
der Stadt Bad Dürrenberg:

Fahrradservicestation für
Radfahrer und Wasserwanderer!
Informationen zur Stadt,
(Rad-)Wanderkarten, Souvenirs etc.



Fahrrad- und Gepäckfächer, Toiletten und Sanitäreinrichtungen
Fährstraße 19 • D-06231 Bad Dürrenberg • Tel. +49 (0) 3462 87452



SACHSEN-ANHALT
Investitions- und
Marketinggesellschaft

IMPRESSUM

**Erlebnis
SAALERADWEG** 

Saaleradweg e. V.
Geschäftsstelle Jena
Oberlauengasse 3 • D-07743 Jena
Tel. +49 (0) 3641 347999-0
Fax +49 (0) 3641 347999-2
info@saaleradweg.de
www.saaleradweg.de

Gestaltung & Realisierung:
Ö GRAFIK
agentur für marketing und design
Wittenberger Straße 114 a
D-01277 Dresden • www.oe-grafik.de

Druck:
Neue Druckhaus Dresden GmbH
1. Auflage:
100.000 Exemplare

Stand: Mai 2015

Alle Angaben in dieser Broschüre beziehen sich auf die Informationen der örtlichen Partner und sind ohne Gewähr. Änderungen sind vorbehalten.

Bildnachweis:
Saaleradweg e. V. sowie Tourismusverbund
Rennsteig Saaleland e. V. (Titel, S. 8, 12, 16),
Saale-Unstrut-Tourismus e. V. (S. 2)
Landratsamt Hof (S. 4, 8), Michael Stumpf (S. 4),
Martina Martin (S. 4), Gerhard Launer (S. 12),
Reinhard Köchel (S. 12),
Wasserkraftmuseum Ziegenrück (S. 12),
Matthias Frank Schmidt (S. 20),
Martin Zinnert (S. 20), Alexander Kreher (S. 21),
Stiftung Leuchtenburg (S. 24), A. Hub (S. 20),
Wolfgang Kubak (S. 28, 32),
Stadt Halle (Saale) Thomas Ziegler (S. 28, 32),
Ingo Gottlieb, Halle (S. 32),
Magdeburger Tourismusverband
Elbe-Börde-Heide (S. 36),
Tilo Wechselberger (S. 32, 36),
Kurhan – fotolia.com (Titel),
Jan Laurig (S. 38)